

彰化縣  
舊趙甲排水  
區域排水設施範圍影像套繪圖

(比例尺:1/1000)

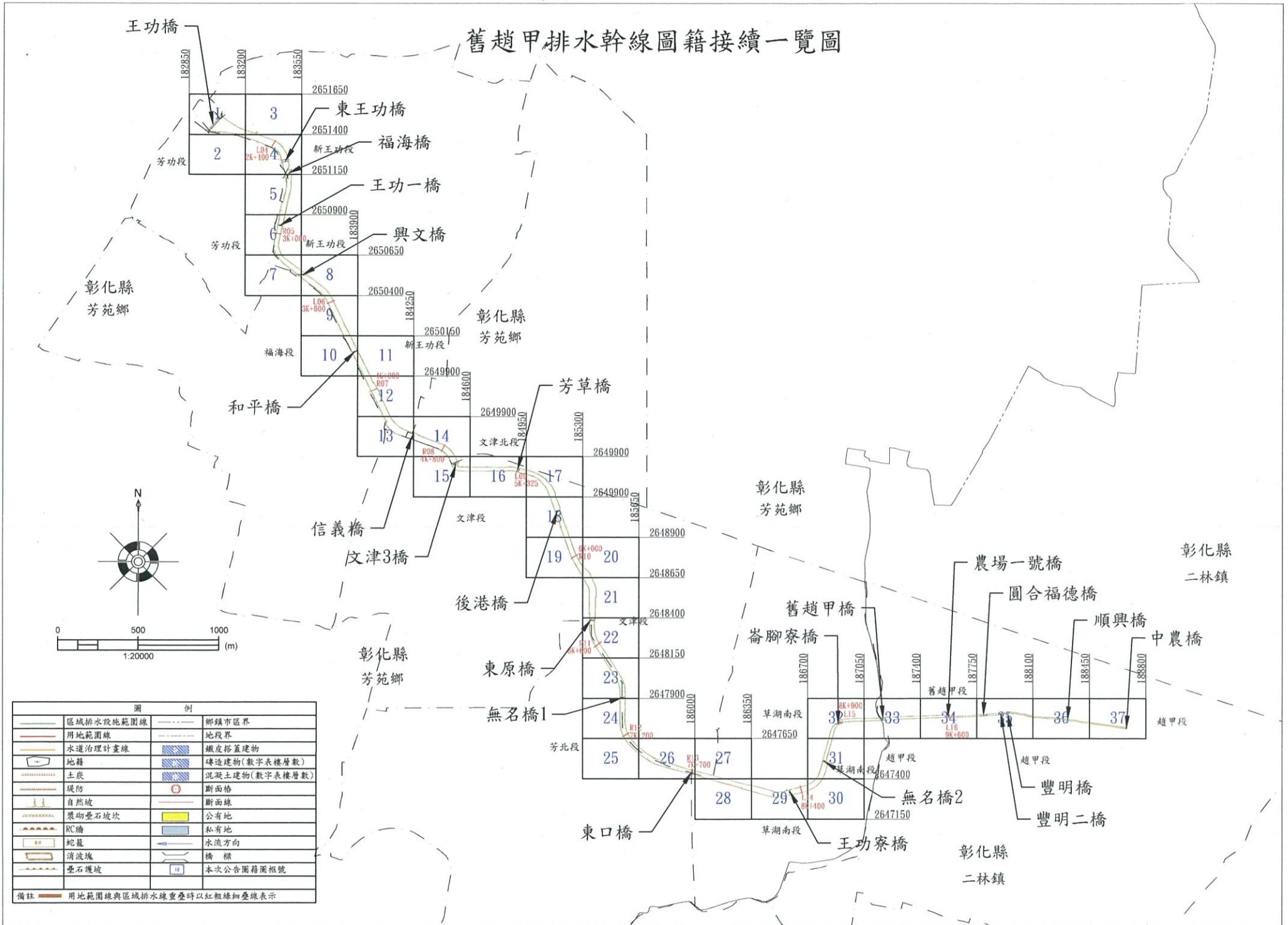
彰化縣政府  
中華民國 110 年 6 月

### 舊趙甲排水幹線設施範圍劃定說明表

左岸		
河段(里程)	說明	圖號
里程2K+015 (劃定起點 王功橋下游) ↓ 里程2K+528	以既有道路臨陸側(含側溝)劃定。	1~4
里程2K+528 ↓ 里程3K+323	以既有混凝土(砌石)護岸堤肩位置劃定。	4~7
里程3K+323 ↓ 里程8K+400	以既有道路臨陸側(含側溝)劃定。	7~29
里程8K+400 ↓ 里程9K+093	以既有土坎坎邊線劃定。	29~33
里程9K+093 ↓ 里程10k+690 (劃定終點 順興橋上游350m)	以既有混凝土(砌石)護岸堤肩位置劃定	33~37

右岸		
河段(里程)	說明	圖號
里程2K+015 (劃定起點 王功橋下游) ↓ 里程2K+528	以既有道路臨陸側(含側溝)劃定。	1~4
里程2K+528 ↓ 里程2K+610	以既有混凝土(砌石)護岸堤肩位置劃定。	4
里程2K+610 ↓ 里程3K+360	以既有道路臨陸側(含側溝)劃定。	4~8
里程3K+360 ↓ 里程3K+418	以既有土坎坎邊線劃定。	8
里程3K+418 ↓ 里程4K+930	以既有道路臨陸側(含側溝)劃定。	8~15
里程4K+930 ↓ 里程4K+993	以既有混凝土(砌石)護岸堤肩位置劃定。	15
里程4K+993 ↓ 里程5K+495	以既有土坎坎邊線劃定。	15~17
里程5K+495 ↓ 里程8K+330	以既有道路臨陸側(含側溝)劃定。	17~29
里程8K+330 ↓ 里程9K+093	以既有土坎坎邊線劃定。	29~33
里程9K+093 ↓ 里程10k+690 (劃定終點 順興橋上游350m)	以既有混凝土(砌石)護岸堤肩位置劃定。	33~37

# 舊趙甲排水幹線圖籍接續一覽圖



王功橋

東王功橋

福海橋

王功一橋

興文橋

和平橋

芳草橋

信義橋

文津3橋

後港橋

東原橋

無名橋1

東口橋

彰化縣  
芳苑鄉

彰化縣  
芳苑鄉

舊趙甲橋

草湖南段

草湖南段

草湖南段

趙甲段

趙甲段

王功察橋

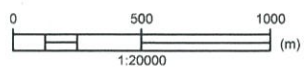
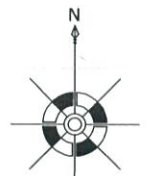
彰化縣  
二林鎮

彰化縣  
二林鎮

彰化縣  
二林鎮

彰化縣  
二林鎮

彰化縣  
二林鎮



圖例

	區域排水設施範圍線		鄉鎮市區界
	用地範圍線		地段界
	水道治理計畫線		鐵皮搭建建物
	地籍		磚造建物(數字表樓層數)
	土質		混凝土建物(數字表樓層數)
	堤防		断面橋
	自然坡		断面線
	漿砌壘石坡坎		公有地
	RC牆		私有地
	蛇籠		水流方向
	消波塊		橋標
	壘石護坡		本次公告圖籍圖框號

備註：用地範圍線與區域排水線重疊時以紅粗線細疊線表示

# 舊趙甲排水幹線圖籍新舊圖框號接續一覽圖

王功橋



東王功橋

福海橋

王功一橋

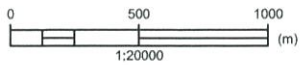
興文橋

彰化縣  
芳苑鄉

彰化縣  
芳苑鄉

和平橋

芳草橋



圖例	
	區域排水設施範圍線
	橋樑
	鄉鎮市區界
	水流方向
	原公告區域排水圖籍圖框號
	本次公告區域排水圖籍圖框號

彰化縣  
芳苑鄉

後港橋

東原橋

無名橋1

東口橋

彰化縣  
芳苑鄉

舊趙甲橋  
崙腳寮橋

無名橋2

王功寮橋

彰化縣  
二林鎮

彰化縣  
二林鎮

農場一號橋

圓合福德橋

順興橋

中農橋

豐明橋

峰明二橋